




凡 例	
	都市計画区域・行政区域
	都市計画道路
	立体交差、橋梁

都市計画道路番号名称表	
1 . 3 . 1	東海環状自動車道
3 . 4 . 1	土岐市停車場線
3 . 5 . 2	土岐市駅北口線
3 . 4 . 3	国道19号線
3 . 5 . 4	大富 高山線
3 . 5 . 5	新土岐津線
3 . 5 . 6	久尻 河合線
3 . 5 . 7	高山下肥田線
3 . 5 . 8	環 状 線
3 . 5 . 9	阿庄 石拾線
3 . 4 . 10	国道21号線
3 . 4 . 12	妻 木 線
3 . 5 . 13	三 共 線
3 . 7 . 14	西 之 洞 線
3 . 5 . 15	上肥田 駄知線
3 . 5 . 16	駄知北部線
3 . 4 . 17	妻木 笠原線
3 . 3 . 18	ハイテクロード南北線
3 . 4 . 19	学 園 都 市 線
3 . 3 . 20	東濃西部都市間連絡道路
8 . 7 . 1	泉 下 石 線
8 . 7 . 2	駄 知 線